

## KAEVANDITE LIKVIDEERIMISE

## AKT

Objekt: Ainja uuringuruumi teenindusala asub Viljandimaal Karksi vallas Ainja külas kolmel Kivikandur OÜ-le kuuluvatel kinnistutel katastritunnustega 60002:003:0910, 60002:003:0064 ja 60002:003:0065, kokku 19,35 ha.

Kaevandite rajamise aeg: september 2007.a.

Kaevandid: nr. 1–12 (süg. 4,5–18,0 m) rajati ekskavaatori ja puuragregaadiga. Nende rajamise eesmärgi oli kasuliku kihi paksuse määramine ja proovide võtmine.


Kaevandite likvideerimise põhjus: tööde lõpetamine

Likvideerimise aeg: september 2007.a., peale kaevandite kirjeldamist ja proovide võtmist ning veetasemete mõõtmist


Likvideerimise moodus: kaevandite süvendid täideti samast kohast väljatud pinnasega ja tihendati

Kaevandite ümbruse seisund pärast likvideerimist: maapind on tasandatud ja viidud uuringu-eelsesesse seisundisse

Uuringuloa valdaja:


 Tiit Ploom /OÜ Kivikandur  
juhatuse liige/

Maaomanik:

 Tiit Ploom /OÜ Kivikandur  
juhatuse liige/

Uuringutöö teostaja:

 R. Sinisalu /OÜ EGK projektijuht/

Viljandimaa Keskkonnateenistus:  Tiit Ploom /Maaomandi ja jäätmete spetsialist/

Ainjas  
29. veebruar 2008.a.